

Województwo	opolskie
Powiat	brzeski
Jednostka ewidencyjna	160103_5, Grodków – obszar wiejski
Obręb ewidencyjny	0074, Wójtowice
Położenie	k.m. 2,1 dz. nr 99,9/2
Godło mapy zasadniczej	473.211.134.
Układ współrzędnych płaskich prostokątnych	1965
Układ współrzędnych wysokościowych	Kronsztadt 60
Skala	1:1000
Ks. rob.	119/2016
ID zgłoszenia	G.6640.1.848.2016

MAPA DO CELÓW PROJEKTOWYCH

Legenda : - - - - - zakres pomiaru

Granic w terenie nie wznawiano. Mapa została wykonana bez ustalenia obciążeń służebnościami gruntowymi.

GEODETA

inż. Leszek Filończuk

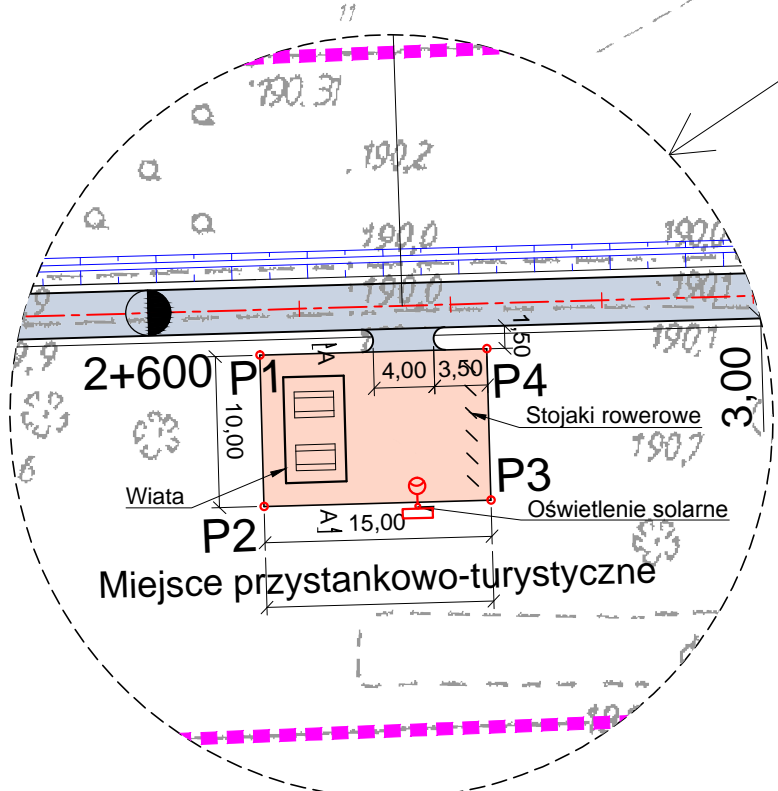
GEODETA




Zbigniew Mehdel
upr. GUGiK nr 8604

Poświadczam, że niniejszy dokument został opracowany w wyniku prac geodezyjnych i kartograficznych których rezultaty zawiera operatortekniczny wpisany do ewidencji materiałów państwowego zasobu geodezyjnego i kartograficznego.

Organ prowadzący i emitujący plan geodezyjny - kartę planową	Starosta Brzeski
Identyfikator ewidencji materiału zasobu państwowego	P.1601.2016.1010
Data wpisu do ewidencji	2016-03-09
Imię i nazwisko i podpis osoby technicznej tego organu	z up. STAROSTY Justyna Grzelczak inspektor w Wydziale Geodezji i Gospodarki gruntami

PKT	E	N
A	6448883,84	5616547,00
W1	6449007,43	5616512,16
W2	6449666,47	5616329,64
W3	6450305,43	5616346,70
W4	6450889,12	5616362,58
W5	6451274,51	5616372,40
W6	6451401,86	5616376,48
W7	6451515,64	5616379,71
W8	6451604,16	5616388,81
W9	6451748,01	5616405,55
W10	6452015,58	5616443,56
W11	6452163,39	5616450,36
W12	6452355,42	5616471,87
W13	6452692,34	5616509,03
W14	6452940,13	5616536,14
W15	6453409,65	5616587,44
W16	6453844,25	5616635,62
W17	6453862,48	5616648,11
B	6453869,65	5616642,98
P1	6451463,19	5616375,22
P2	6451463,47	5616365,22
P3	6451478,46	5616365,65
P4	6451478,18	5616375,64



Inwestor	 Gmina Grodków ul Warszawska 29, 49-200 Grodków		 Nadzory i Projekty Drogowe Justyna Grzelczak ul Moniuszki 8/7 57-100 Strzelin		
Obiekt / temat:	Budowa ścieżek rowerowych na terenie Gminy Grodków. Odcinek Gałaczycze-Wójtowice				
Tytuł rys. PLAN SYTUACYJNY					
Adres obręby: Gałaczycze, Sulisław, Lubcz Wójtowice, Pówiosek gmina Grodków		Data 12.2016			
Imię i nazwisko		Specjalność/Nr upr.	Podpis	Etap	Skala
Projektant mgr inż. Łukasz Grzelczak		drogi LBS/P00D/0058/06		PW	1:1000
Architekt mgr inż. arch. Andrzej Kloc		architektoniczna 08/06/DOIA		Nr rysunku	2.5